

Investigación:

Intervenciones contemporáneas en ciudades de América del Sur: estudio de las transformaciones territoriales en asentamientos precarios de San Pablo/Brasil y Medellín/Colombia (Intervenções contemporâneas em cidades da América do Sul: estudo das transformações territoriais em assentamentos precários de São Paulo/Brasil e Medellín/Colômbia)

Taller:

Memoria urbana. La vida después de la intervención PUI-NOR en Santo Domingo Savio, comuna 1, Medellín (Colombia)

Parque Biblioteca España, Santo Domingo Savio, agosto 13 de 2015, 14:00 – 17:00 horas

Presentación

Reseñar y mapear la memoria urbana, mediante la voz de la población involucrada en la intervención realizada en la centralidad de Santo Domingo Savio, comuna 1 del municipio de Medellín (Colombia) entre 2004 y 2010, fue acordada como una de las fuentes de información necesarias para alcanzar los objetivos de investigación comprometidos. Complementará otras que están en curso y que vendrán más adelante, tales como la consulta de fuentes secundarias, tanto oficiales como resultados de investigación publicados, reflexiones y estadísticas, mapas, vídeos y fotografías, inclusive, de corte primario, como entrevistas semiestructuradas a agentes importantes que vivieron y participaron la transformación urbanística y social.

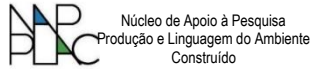
Acopiar el sentir de una muestra de esta población, mediante estrategias simples, dinámicas y asertivas requiere de preparación, organización y planeación previa. Este documento de trabajo en su primera versión, se aproxima a lo que habrá de considerarse, en forma genérica, a fin de sentar las bases que garanticen eficiencia, eficacia y efectividad en la acción. Para ello, parte de señalar el propósito del taller; orienta sobre el perfil de los participantes, convocatoria y posible lugar de encuentro; la dinámica de trabajo y duración estimada; materiales e insumos; y a manera de estímulo, certificar la participación por parte del grupo MASO-UdeA. La finalidad de este documento de trabajo es orientar la acción que se requiere para llevar a cabo el taller, fijar sus alcances y limitaciones e iniciar con suficiente anticipación la preparación de las actividades a desplegar, de tal manera que se garantice el éxito esperado y se reduzcan al máximo los imprevistos.

Propósito del taller

Registrarla voz de diversos actores sociales acerca de las implicaciones e incidencias, tanto positivas como negativas, que se puedan mapear, derivadas de la intervención urbana PUI-NOR en la centralidad de Santo Domingo Savio, período 2004-2010, con énfasis en aspectos alusivos a organización y participación social; vivienda y entorno; vías, movilidad, espacio público y equipamientos comunitarios; riesgo geológico y saneamiento ambiental. La técnica para el efecto será la del grupo focal recreada con ilustraciones mediante pictogramas, con duración máxima de tres horas, en el Parque Biblioteca España, el día jueves, agosto 13 de 2015, entre las 14:00 y las 17:00 horas.

Número y perfil de los participantes

El número ideal de personas participantes del taller es de 20, con un margen del 25% inferior y superior, es decir, entre 15 como mínimo y 25 como máximo. Serán personas, hombres y mujeres, que hicieron parte de la realidad de la intervención urbana en la centralidad de Santo Domingo Savio, bien porque vivían, trabajaban o frecuentaban este lugar; actualmente de entre 20 y 30 años de edad, preferiblemente, sin excluir personas mayores, las cuales deberán ser minoría; en lo posible, sin vínculos evidentes a organizaciones



tradicionales, partidos u opciones políticas; no necesariamente organizadas, ni voceras o representantes de colectivos; activas, críticas y conocedoras hoy de la centralidad de Santo Domingo Savio y sus dinámicas.

Convocatoria y lugar de trabajo

La convocatoria para participar del taller es cerrada. Para garantizar su éxito será realizada conjuntamente por la UdeA, grupo MASO y la Biblioteca España (institución reconocida e idónea, con presencia, actividades y arraigo en la centralidad de Santo Domingo Savio y en su entorno). Al efecto se llevaron a cabo contactos con promotores y animadores institucionales, actividades de promoción y divulgación en grupos y colectivos de trabajo establecidos, diálogos directos con personas previamente identificadas y reconocidas como agentes sociales en la centralidad.

La Biblioteca España garantiza el lugar de trabajo en condiciones adecuadas para la realización del grupo focal; la accesibilidad e ingreso de los participantes, el mobiliario y equipos adecuados para el efecto, así como la disponibilidad para el día y hora convenida.

Dinámica de trabajo y duración

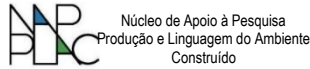
La dinámica de trabajo será orientada, como se expresó antes, por la técnica del grupo focal; el soporte serán dos mapas o fotografía aérea del antes (2004) y el después (2015) de la intervención en Santo Domingo Savio, en los cuales se reseñarán aspectos relacionados con el conocimiento que los participantes tengan sobre el ambiente urbano (lo físico-urbanístico) e las dinámicas sociales (lo socio-económico) de la vida urbana en la centralidad. Se espera que los resultados de esta actividad contribuyan además de lo asociado con la investigación, al fortalecimiento del conocimiento que las personas participantes tienen sobre su realidad.

El grupo focal se llevará a cabo en 4 momentos, asociados con las temáticas mencionadas: organización y participación social; vivienda y entorno; vías, movilidad, espacio público y equipamientos comunitarios; riesgo geológico y saneamiento ambiental. El **primer** momento, preámbulo e introducción, tendrá una duración estimada de 30 minutos. Será expuesta de manera resumida:

- La investigación en ejecución
- Breve reseña del antes y del después de la intervención PUI-NOR
- Ilustración de la dinámica del trabajo a realizar
- Promoción de la presentación y ubicación de los participantes (utilizando una técnica de aproximación a la comprensión y uso de los mapas, en este caso, empleando el mapa o la foto aérea del después de la intervención para localizar el lugar de residencia, trabajo, encuentro, fiestas, equipamientos comunitarios e institucionales, recreación o deporte.

El **segundo**, desarrollo del grupo focal por subgrupos temáticos, tendrá una duración estimada de 1 hora y tiene por propósito recrear la memoria urbana de los participantes:

- Al final del primer momento se distribuirán aleatoriamente las personas participantes en cuatro subgrupos, uno por cada una de las cuatro temáticas a trabajar. Cada una de las temática deberá contar además de las personas seleccionadas, con un moderador y un relator seleccionado previamente de entre los integrantes del equipo de investigación MASO-UdeA, conforme afinidades y especialidades; estos serán responsables por la preparación, realización, memoria, síntesis y resultados de la actividad en cada subgrupo.
- Empleando pictogramas de color verde y rosado, los participantes serán orientados por los moderadores y responsables de la actividad para identificar aspectos positivos y negativos



atribuibles a la intervención urbana PUI-NOR, relativos a la temática respectiva y conforme las siguientes preguntas orientadoras, entre otras posibles:

Subgrupo 1: Organización y participación social. Palabras claves y cuestiones a trabajar para antes y después de la intervención: ¿De qué manera la intervención mejoró o deterioró la organización y la participación social?

- ✓ **Dinámica social:** ¿Cómo y para que estaba organizada la población antes de la intervención PUI-NOR? ¿Qué formas de organización social desaparecieron, cuales subsisten y prevalecen? ¿Hubo o no hubo participación social en el proyecto, la intervención y la pos obra? ¿Cómo es el clima de convivencia ciudadana en la centralidad?
- ✓ **Economía:** ¿Fueron creados nuevos puestos de trabajo después del PUI-NOR? ¿Se promovieron e implementaron nuevas actividades económicas en la centralidad? (tiendas, restaurantes, comercio, bares, etc.)
- ✓ **Servicios:** ¿Mejoraron o no las condiciones de educación para niños, jóvenes y adultos en la centralidad? ¿Existen actividades formativas extra-escolares en la centralidad? ¿Mejóro la prestación del servicio y los centros de atención en salud?

Subgrupo 2: Vivienda. Palabras claves y cuestiones a trabajar para antes y después de la intervención: ¿de qué manera la intervención mejoró o deterioró la vivienda?

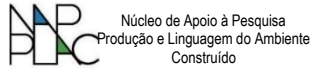
- ✓ **Ocupación:** ¿Quiénes y donde vivían en la centralidad antes de la intervención? ¿Hubo cambios en sus familias y vecinos durante y después de efectuada? ¿Fueron desplazadas o relocalizadas familias? ¿Hubo reubicación por asuntos relacionados con la intervención o por riesgo geológico? ¿Se pagaron arriendos a las familias afectadas?
- ✓ **Vivienda nueva y mejoramiento de viviendas:** ¿Hubo programas de vivienda nueva generados por el PUI-NOR: cuáles y de qué tipo? ¿Se aplicó la técnica de verticalización de vivienda o de nuevas ocupaciones? ¿Hubo mejoramiento de vivienda?
- ✓ **Legalización de la vivienda:** ¿Fueron legalizadas y otorgadas escrituras de las viviendas nuevas o mejoradas? ¿Fue o no definido el uso y la ocupación de la vivienda nueva o mejorada?
- ✓ **Financiación de vivienda:** ¿Hubo financiación de vivienda, de que tipo fue y cuáles fueron las formas de acceso? ¿Se valorizó la vivienda en la centralidad? ¿Hubo aumento de los cánones de arrendamiento?

Subgrupo 3: Vías, movilidad/accesibilidad, espacio público y equipamientos sociales. Palabras claves y cuestiones a trabajar para antes y después de la intervención: ¿De qué manera la intervención mejoró o deterioró las vías, la movilidad y accesibilidad, el espacio público y los equipamientos comunitarios?

- ✓ **Vías:** Integración con la ciudad (conexión física con el entorno, vías de acceso con el entorno urbano, vías principales, andenes y senderos); accesibilidad interna (jerarquías, circulación y conexiones internas)
- ✓ **Espacio público:** construido, usos y apropiación; zonas verdes, usos y apropiación
- ✓ **Equipamientos comunitarios:** construidos, usos y apropiación

Subgrupo 4: Riesgo geológico y saneamiento ambiental. Palabras claves y cuestiones a trabajar para antes y después de la intervención: ¿de qué manera la intervención mejoró o deterioró el riesgo geológico y el saneamiento ambiental?

- ✓ **Riesgo geológico:** ¿Se hizo recuperación, protección y consolidación de zonas de riesgo geológico? ¿Se eliminó el riesgo geológico presente?
- ✓ **Saneamiento ambiental:** Tipología de las soluciones técnicas para el saneamiento ambiental (convencional o estructural) ¿Fueron articuladas al sistema vial y ambiental? ¿Hubo recuperación de áreas naturales protegidas en quebradas?



- Durante el desarrollo del segundo momento y conjuntamente con la construcción de los mapas que permitan localizar los aspectos positivos y negativos de la intervención PUI-NOR en la centralidad de Santo Domingo Savio, según los cuatro aspectos reseñados, es recomendable generar otros materiales como diseños alternativos y textos cortos que puedan cualificar y complementar la información espacializada y localizada en el mapa del después de la intervención.
- Para provocar la conversación, el diálogo y debate de los participantes, podrán emplearse por parte de los moderadores cuestiones abiertas referidas a las temáticas de trabajo: preguntas, frases, palabras, recursos audio-visuales, fotografías, artículos de periódico, etc.

El **tercer** momento es de síntesis, con duración estimada de 1 hora. Se trata de exponer y socializar los productos obtenidos en cada subgrupo, buscando generar un resultado colectivo validado por los participantes con los principales aspectos positivos y negativos generados en la centralidad de Santo Domingo por la intervención realizada mediante el PUI-NOR.

Finalmente, en el **cuarto** momento, se hará un balance del trabajo realizado, con duración de 30 minutos, en donde además se expondrán las estrategias de devolución y socialización de los resultados del taller, así como su proyección.

Materiales e insumos

Un mapa a color del antes y otro del después de la intervención del PUI-NOR en la centralidad de Santo Domingo Savio (basados en fotografías aéreas de carácter público o google), de 1.50 x 1.00 metros; 4 copias de ambos mapas en tamaño doble oficio para trabajar en subgrupos y otras 4 copias de ambos mapas para los moderadores de los subgrupos.

El mapa del antes de la intervención servirá como recurso para recuperar la memoria de la centralidad (antes de 2004); en el mapa del después (al 2014) de la intervención deberán ser legibles las vías, los senderos, las escalas, las viviendas, los espacios públicos, las quebradas y zonas verdes, los equipamientos colectivos, los puntos de encuentro, las principales intervenciones PUI-NOR. Adicionalmente deberán tenerse en cuenta, entre otros, los siguientes materiales de oficina:

- ✓ Presentación en power point con fotos antes/después PUI-NOR, ilustrativas de los 4 componentes
- ✓ Juego de pictogramas de color verde, rosado y sin imagen seleccionados para ilustrar las cuestiones claves y preguntas. Deberán tener al reverso cinta adhesiva doble faz
- ✓ Post-it de colores para espacializar residencia, lugar de trabajo o actividad de los participantes
- ✓ Cuatro grabadoras, con baterías
- ✓ Una docena de lapiceros tinta negra
- ✓ Media docena de marcadores de colores rojo (2), verde (2) y negro (2)
- ✓ Media docena de hojas de papelógrafo y una docena de hojas carta en blanco
- ✓ Dos rollos de cinta adhesiva para pared (enmascarar, gruesa)
- ✓ 50 refrigerios para los participantes (contratar con proveedor de Santo Domingo Savio)
- ✓ Listado de asistencia con espacio para obtener datos personales de los participantes x subgrupo
- ✓ Certificados de asistencia en número igual al de los participantes, con por lo menos 10 más en blanco, para diligenciar en caso de que lleguen personas no inscritas previamente. Se deberá certificar también la participación de los integrantes de la misión FAU-USP, Brasil.

Certificado

Serán entregados certificados de asistencia por parte de la UdeA-MASO a los participantes.

Medellín, julio 31 de 2015